

č. 142

Městský úřad Černošice

Odbor životního prostředí
oddělení vodního hospodářství
pracoviště: Podskalská 19, 120 00 Praha 2

oprávněná úřední osoba: Mgr. Lucie Kutláková
telefon: 221 982 204
e-mail: podatelna@mestocernosice.cz
počet stran: 3

Dle rozdělovníku

Spis. zn.: S-MUCE 23563/2012 OZP/V/Kut
Č. j.: MUCE 31212/2012 OZP/V/Kut-OOP

Praha dne: 30.7.2012

Věc: Stanovení záplavového území Únětického potoka v ř. km 2,000 – 13,132, kat.ú. Roztoky u Prahy, Suchdol, Únětice, Statenice, Tuchoměřice, Kněžívka a Kněževes – návrh opatření obecné povahy

NÁVRH OPATŘENÍ OBECNÉ POVAHY VEŘEJNÁ VYHLÁŠKA

Městský úřad Černošice, jako příslušný vodoprávní úřad podle § 106 odst. 1 zákona č. 254/2001 Sb., o vodách a o změně některých zákonů (vodní zákon), ve znění pozdějších předpisů, v souladu s ustanovením § 171 a následujících zákona č. 500/2004 Sb., správní řád, ve znění pozdějších předpisů (správní řád), podle § 66 odst.1) a odst. 2) vodního zákona v y d á v á n á v r h

opatření o becné povahy

a jím stanoví záplavové území Únětického potoka v ř. km 2,000 – 13,132,
kat.ú. Roztoky u Prahy, Suchdol, Únětice, Statenice, Tuchoměřice, Kněžívka a Kněževes.

Vodoprávní úřad stanovuje u vodního toku Únětický potok v říčním km 2,000 – 13,132 záplavové území a vymezuje v něm aktivní zónu v rozsahu dokumentace pro vyhlášení záplavového území zpracované v březnu 2012 SVIP projektová a geodetická kancelář, Makovského 1340, 163 00 Praha 6.

Název toku: Únětický potok (levostranný přítok Vltavy v ř. km 38,3)

Řad toku: III.

Číslo hydrogeologického pořadí:

1-12-02-014 (19,040 km²) ř.km 2,000-3,757 k soutoku s Horoměřickým p.

1-12-02-012 (8,990 km²) ř.km 3,757-8,899 k soutoku s Kopaninským p.

1-12-02-010 (19,040 km²) ř.km 8,899-13,132 pramenná oblast

Katastrální území:

Roztoky u Prahy (ř.km 2,000-2,283)

Suchdol (ř. km 2,283-3,758)

Únětice (ř. km 3,758-5,468)

Statenice (ř.km 5,468-8,467)

Tuchoměřice (ř.km 8,467-10,986)

Kněžívka (ř.km 10,986-12,472)

Kněževes u Prahy (ř.km 12,472-13,132)

O d ů v o d n ě n í

Povodí Vltavy, státní podnik, IČ: 70889953, Holečkova 8, 150 24 Praha 5, CZ-NACE: 36000 podal dne 5.6.2012 návrh na stanovení záplavového území a na vymezení aktivní zóny u Únětického potoka v říčním km 2,000 – 13,132, kat.ú. Roztoky u Prahy, Suchdol, Únětice, Statenice, Tuchoměřice, Kněžívka a Kněževy.

Záplavová území musí být v souladu s § 66 odst. 1 a odst. 2 vodního zákona stanovena vodoprávním úřadem.

Návrh záplavového území Únětického potoka v ř. km 2,000-13,132 byl zpracován v březnu 2012 firmou SVIP projektová a geodetická kancelář, Makovského 1340, 163 00 Praha 6, Ing. Zdeňkem Vitákem, autorizovaným inženýrem pro vodohospodářské stavby (ČKAIT – 0002473). Dokumentace mj. obsahuje:

- Popis způsobu zpracování návrhu záplavového území v rozsahu povodňových průtoků Q_5 , Q_{20} a Q_{100}
- Výpočet zjištěné plochy záplavového území při periodicitě povodně 5, 20 a 100 let
- Stanovení aktivní zóny záplavového území
- Výpočet podélných profilů nadmořské výšky hladin pro průtok povodně s periodicitou 5, 20 a 100 let
- Zobrazení záplavových čar Q_5 , Q_{20} a Q_{100} do Základní mapy České republiky 1: 10 000
- Zobrazení záplavových čar Q_5 , Q_{20} a Q_{100} do ortofotomapy s katastrální mapou České republiky 1: 5 000

Do podkladů (návrh zpracovala v březnu 2012 firma SVIP projektová a geodetická kancelář, Makovského 1340, 163 00 Praha 6, Ing. Zdeněk Viták, autorizovaný inženýr pro vodohospodářské stavby (ČKAIT – 0002473)) opatření lze nahlédnout na Městském úřadu Černošice, OŽP, Podskalská 19, Praha 2, č. dveří 510, 5. patro v úřední hodiny.

Poučení

V souladu s ustanoveními § 172 odst. 4 a 5 správního řádu může k návrhu opatření obecné povahy kdokoli, jehož práva, povinnosti nebo zájmy mohou být opatřením obecné povahy přímo dotčeny, uplatnit odůvodněné námítky ve lhůtě 30 dnů ode dne jeho zveřejnění. Zmeškání úkonu nelze prominout.

otisk úředního razítka

Mgr. Lucie Kutlákova
oprávněná úřední osoba

Toto opatření obecné povahy se doručuje veřejnou vyhláškou v souladu s § 173 odst. 1 správního řádu a musí být vyvěšeno na úřední desce MěÚ Černošice, pracoviště Podskalská 19, Praha 2 a na úřední desce MěÚ Roztoky u Prahy, Nám. 5. května, 252 63 Roztoky, MěÚ Suchdol, Suchdolské náměstí 734/3, 165 00 Praha-Suchdol, OÚ Únětice, Únětice 6, 336 01 Blovice, OÚ Statenice, Statenice 23, 25262 Horoměřice, OÚ Tuchoměřice, V Kněžívce 212, 252 67 Tuchoměřice a OÚ Kněževy, Václavské náměstí 124, 270 01 Kněževy po dobu 15 dnů. Potvrzené bude vráceno na MěÚ Černošice, OŽP, oddělení vodního hospodářství.

30 -07- 2012

.....
vyvěšeno dne

Město Roztoky
nám. 5. května 2
252 63 ROZTOKY
razítko obce

.....
sejmuto dne

+ grafická příloha, 1 ks - situace

Rozdělovník:

Účastníci řízení na dodejku:

1) Povodí Vltavy, státní podnik, Holečkova 8, 150 24 Praha 5 (datovou schránkou)

Ostatní účastníci řízení veřejnou vyhláškou

Na vědomí:

2) MěÚ Roztoky u Prahy (datovou schránkou)

3) MěÚ Suchdol (datovou schránkou)

4) OÚ Únětice (datovou schránkou)

5) OÚ Statenice (datovou schránkou)

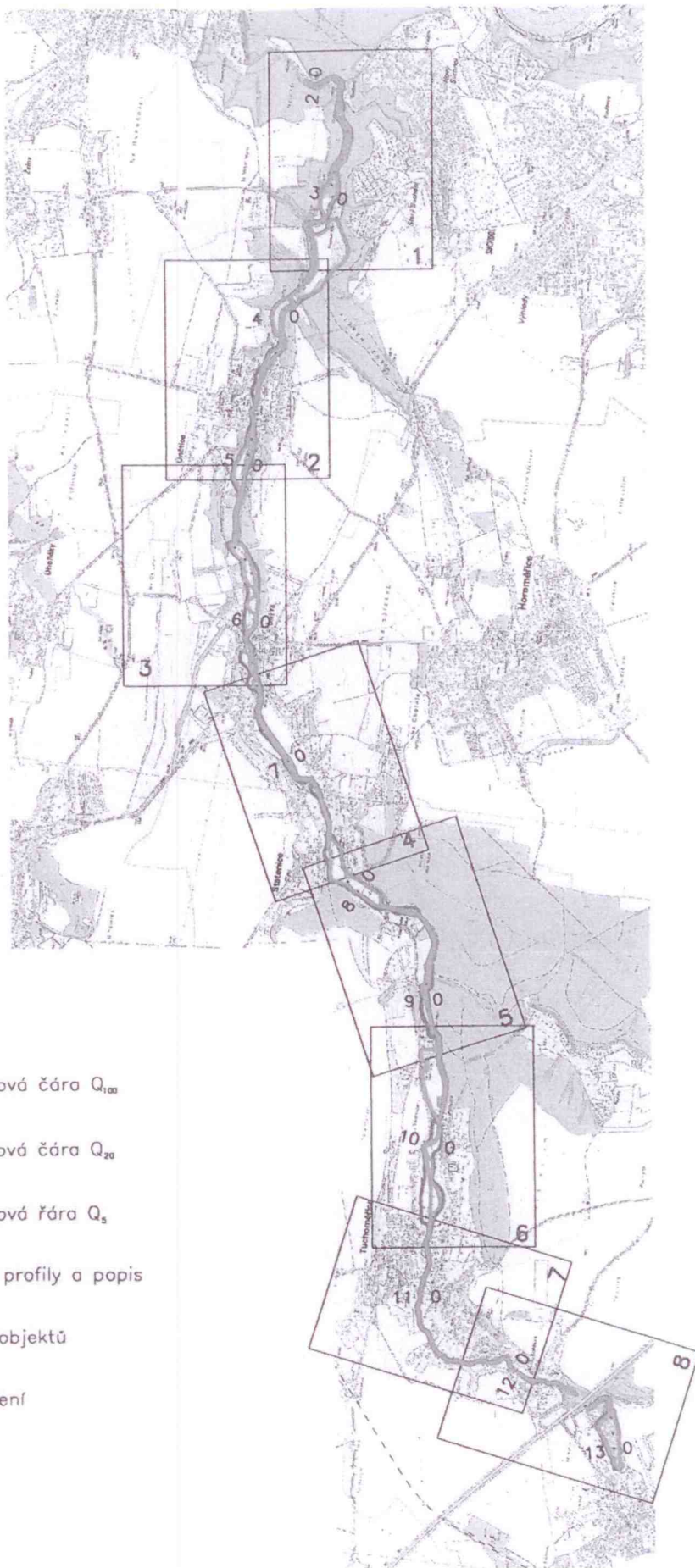
6) OÚ Tuchoměřice (datovou schránkou)

7) OÚ Kněževes (datovou schránkou)

8) Povodí Vltavy, státní podnik, závod Dolní Vltava, Grafická 36, 150 24 Praha 5 (datovou schránkou)






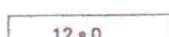
9) MěÚ Černošice, Podskalská 19, 120 00 Praha 2 – k vyvěšení na úřední desku

10) OŽP – spisy/Kut



Klad tisku :

Legenda :

-  Záplavová čára Q_{100}
-  Záplavová čára Q_{20}
-  Záplavová čára Q_5
-  Příčné profily a popis
-  Popis objektů
-  Staničení

3.2. Situace záplavy 1 : 10 000
(tisk 1 : 5 000)