








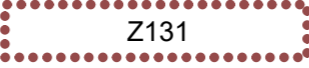



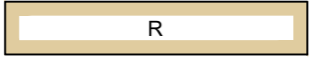


-  hranice lokalit
-  hranice BPEJ
-  2.01.00 číslo BPEJ
-  I. třída ochrany
-  II. třída ochrany
-  lokality z předchozích ÚPD
-  hranice řešeného území Změny č. 2
-  hranice katastrálního území
-  zastavěné území k 31.8.2017 Změnou č. 2 neměněno
-  Z131 zastavitelné plochy, vymezené změnou č. 2 Z131a, b, c - tramvajová dráha Z132 - Nová Průběžná
-  Z17 zastavitelné plochy, již vymezené, dotčené změnou č. 2, Z17, Z19
-  P7 plochy přestavby, vymezené změnou č. 2 P7, P8
-  Z40b plochy zeleně, dotčené změnou č. 2
-  R územní rezerva

Změna č. 2 Územního plánu Zdíby

ODŮVODNĚNÍ		VÝKRES PŘEDPOKLÁDANÝCH ZÁBORŮ PŮDNIHO FONDU	
PROJEKTOVÝ ATELIÉR AD s.r.o. ING. ARCH. JAROSLAV DANĚK			
HUSOVA 4, Č. BUDĚJOVICE, 370 01, TEL. 387 312 514, 605 277 998 www.atelierad.cz, atelierad@atelierad.cz, IČ 25194771, DIČ CZ25194771			
ZPRACOVATEL: ING. ARCH. JAROSLAV DANĚK			
KRESLIL: ING. ARCH. DOMINIK DANĚK			
ČÍSLO ZAKÁZKY: 61_2020	ČÍSLO VÝKRESU:	ČÍSLO PARÉ:	
DATUM: ČERVEN 2024	D2		1
MĚŘÍTKO: 1 : 5 000			

RAZÍTKA A PODPISY:

ZÁZNAM O ÚČINNOSTI

DATUM NABYTÍ ÚČINNOSTI			
Pořizovatel: OBECNÍ ÚŘAD ZDÍBY Oprávněná úřední osoba pořizovatele: Ing. arch. Radek Boček		SPRÁVNÍ ORGÁN, KTERÝ ZMĚNU ÚPD VYDAL: ZASTUPITELSTVO OBCE ZDÍBY starostka: JUDr. Eva Slavíková	
RAZÍTKO A PODPIS:		RAZÍTKO A PODPIS:	

