




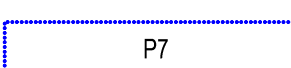





-  hranice řešeného území Změny č. 2
-  hranice katastrálního území
-  zastavěné území k 31.8.2017
Změnou č. 2 neměněno
-  zastavitelné plochy, vymezené změnou č. 2
Z131a, b, c - tramvajová dráha
Z132 - Nová Průběžná
-  zastavitelné plochy, již vymezené, dotčené změnou č. 2,
Z17, Z19
-  plochy přestavby, vymezené změnou č. 2
P7, P8
-  plochy zeleně, dotčené změnou č. 2
-  územní rezerva

Změna č. 2 Územního plánu Zdíby

VÝROK		VÝKRES ZÁKLADNÍHO ČLENĚNÍ	
PROJEKTOVÝ ATELIÉR AD s.r.o. ING. ARCH. JAROSLAV DANĚK			
HUSOVA 4, Č. BUDĚJOVICE, 370 01, TEL. 387 312 514, 605 277 998 www.atelierad.cz, atelierad@atelierad.cz, IČ 25194771, DIČ CZ25194771			
ZPRACOVATEL: ING. ARCH. JAROSLAV DANĚK			
KRESLIL: ING. ARCH. DOMINIK DANĚK			
ČÍSLO ZAKÁZKY: 61_2020	ČÍSLO VÝKRESU:	ČÍSLO PARÉ:	
DATUM: ČERVEN 2024	B1		1
MĚŘÍTKO: 1 : 5 000			

RAZÍTKA A PODPISY:

ZÁZNAM O ÚČINNOSTI

DATUM NABYTÍ ÚČINNOSTI	
Pořizovatel: OBECNÍ ÚŘAD ZDÍBY Oprávněná úřední osoba pořizovatele: Ing. arch. Radek Boček	SPRÁVNÍ ORGÁN, KTERÝ ZMĚNU ÚPD VYDAL: ZASTUPITELSTVO OBCE ZDÍBY starostka: JUDr. Eva Slavíková
RAZÍTKO A PODPIS:	RAZÍTKO A PODPIS:

