






CELÉ SPRÁVNÍ OZEMÍ MĚSTA ROZTOKY JE SITUOVÁNO VE VYMEZENÉM OZEMÍ LETECKÝCH ZABEZPEČOVACÍCH ZAŘÍZENÍ MINISTERSTVA OBRANY.

LEGENDA:

-  HRANICE ŘEŠENÉ PLOCHY
-  KATASTRÁLNÍ MAPA
-  NAVRŽENÁ PARCELACE

VEŘEJNĚ PROSPĚŠNÉ STAVBY S MOŽNOSTÍ VYVLASTNĚNÍ

-  D01 DOPRAVNÍ INFRASTRUKTURA

VEŘEJNĚ PROSPĚŠNÉ STAVBY A VEŘEJNÁ PROSTRANSTVÍ, NA NEŽ LZE UPLATNIT PŘEDKUPNÍ PRÁVO

-  VZ01 VEŘEJNÁ ZELEŇ – PLOŠNÁ

PROJEKT: ÚZEMNÍ STUDIE PANENSKÁ I.		VYKRES: P.02 – VEŘEJNĚ PROSPĚŠNÉ STAVBY OPATŘENÍ A ASANACE	
MÍSTO: KATASTRÁLNÍ OZEMÍ ŽALOV, ROZTOKY	Č.JAKAZKZY: 020-001	FORMÁT: A4	DATUM: 02/2021
FÁZE: ÚZEMNÍ STUDIE	MĚŘITKO: 1:500		
ZPRACOVATEL: PŘEČEK ARCHITEKTI – PROJEKČNÍ KANCELÁŘ <small>ING. LUBOR PŘEČEK, Ph.D., AUTORIZOVANÝ ARCHTEKT ČKA 03653 STŘEŠOVICKÁ 429/20, 162 00 PRAHA 6, TEL. +420 605714883, TEL. +420 605714883 PROVOZOVNA: SEFERTOVA 671, 252 64 VELKÉ PŘEPEČ</small>			