
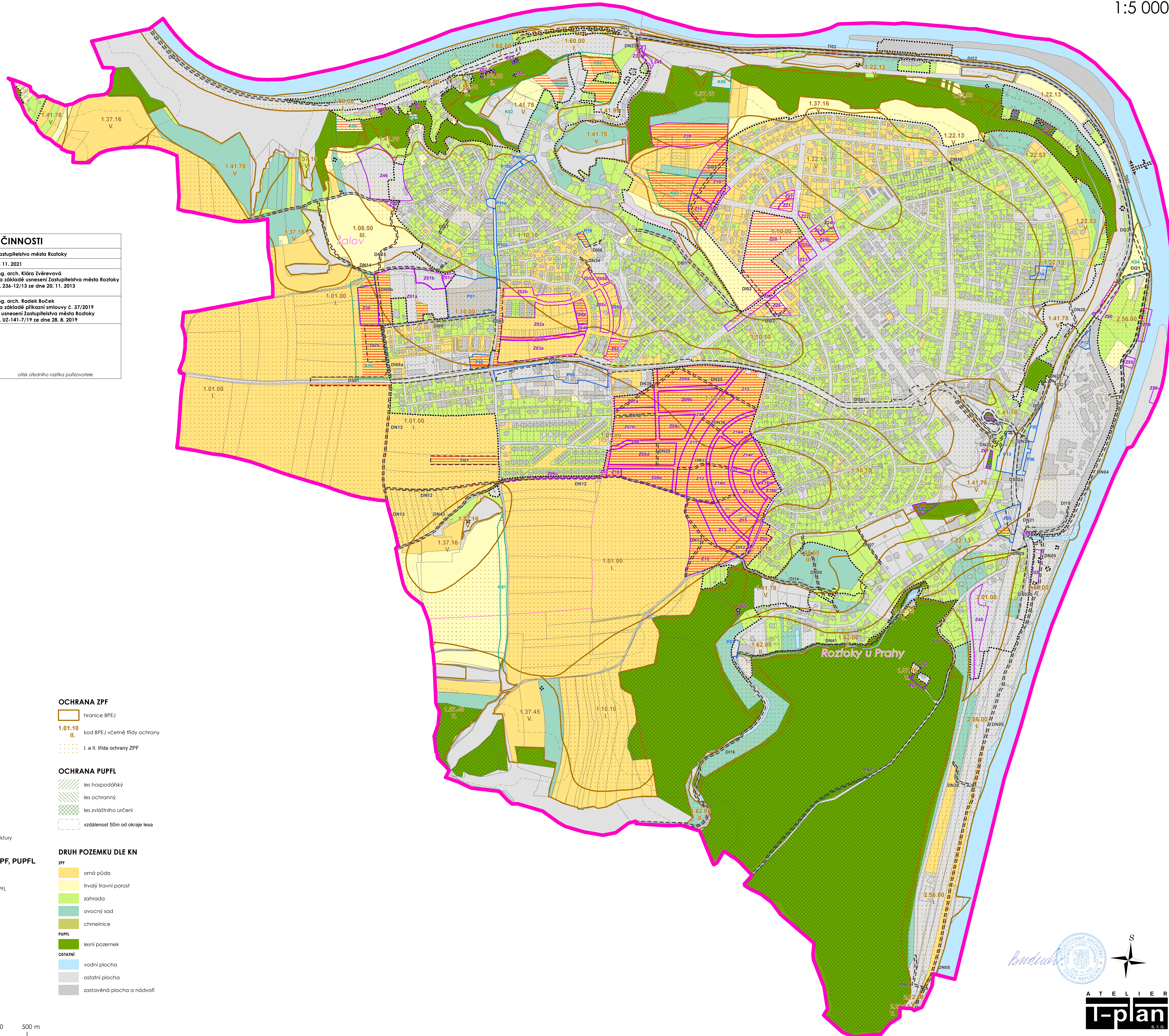


ÚZEMNÍ PLÁN ROZTKOKY - ODŮVODNĚNÍ

9. VÝKRES PŘEDPOKLÁDANÝCH ZÁBORŮ PŮDNIHO FONDU



1:5 000




ZÁZNAM O ÚČINNOSTI	
Správní orgán, který územní plán vydal:	Zastupitelstvo města Roztoky
Datum nabytí účinnosti územního plánu:	5. 11. 2021
Oprávněná úřední osoba pořizovatele Městský úřad Černošice do 15. 9. 2019:	Ing. arch. Klára Zvěřevová na základě usnesení Zastupitelstva města Roztoky č. 236-12/13 ze dne 20. 11. 2013
Oprávněná úřední osoba pořizovatele Městský úřad Roztoky od 15. 9. 2019:	Ing. arch. Radek Boček na základě příkazní smlouvy č. 37/2019 a usnesení Zastupitelstva města Roztoky č. UZ-141-7/19 ze dne 28. 8. 2019
podpis oprávněné úřední osoby pořizovatele	otisk úředního razítka pořizovatele

- ADMINISTRATIVNÍ ČLENĚNÍ**
- hranice řešeného území
 - hranice katastru
 - hranice parcely
- ZÁKLADNÍ ČLENĚNÍ ÚZEMÍ**
- zastavěné území k 30. 4. 2017
 - Z01 zastavitelná plocha
 - P01 plocha přestavby
 - K01 plocha změn v krajině
 - DS01 koridor dopravní a technické infrastruktury

- OCHRANA ZPF**
- hranice BPEJ
 - 1.01.10 I. kod BPEJ včetně tříd ochrany
 - II. I. a II. třída ochrany ZPF

- OCHRANA PUPFL**
- les hospodářský
 - les ochranný
 - les zvláštního určení
 - vzdálenost 50m od okraje lesa

- PLOCHY NAVRŽENÉ K ODNĚNÍ ZPF, PUPFL**
- lokality předpokládaného záboru ZPF
 - lokality předpokládaného záboru PUPFL
- DRUH POZEMKU DLE KN**
- ZPF**
- orná půda
 - trvalý travní porost
 - zahrada
 - ovocný sad
 - chmelnice
- PUPFL**
- lesní pozemek
- OSTATNÍ**
- vodní plocha
 - ostatní plocha
 - zastavěná plocha a nádvoří



ATELIER I-plan s.r.o.

2021