

Záhorská

Od: [REDACTED]
Odesláno: 3. června 2014 7:31
Komu: Záhorská
Předmět: Re: Kolaudace - Panenská II - bytovky

Dobrý den,

děkuji moc za ochotu. Za včasné a úplné vyřízení mé žádosti.

S přáním pěkného dne

[REDACTED]



Dne 2. června 2014 14:35 Záhorská <zahorska@roztoky.cz> napsal(a):

Vážený pane [REDACTED]

Na základě Vaší žádosti ze dne 15. 5. 2014 Vám zasílám kolaudační rozhodnutí k bytovým domům u ul. Lidická.

S pozdravem

Ing. Hana Záhorská
referent odboru SRMŽP



MĚSTO ROZTOKY
Městský úřad, Nám. 5. května 2, 252 63 Rostoky
Telefon: 220 400 218
E-mail: zahorska@roztoky.cz, www.roztoky.cz

Záhorská

Od: Záhorská [zahorska@roztoky.cz]
Odesláno: 19. května 2014 17:16
Komu: [REDACTED]
Předmět: RE: Žádost o informace podle zák. č. 106/1999 Sb.
Přílohy: Kolaudace_Panenska.pdf

Vážený pane [REDACTED]

Naskenovala jsem vydaná kolaudační rozhodnutí, která byla doposud vydaná a posílám je v příloze této zprávy. Pokud byste potřeboval podané informace doplnit, napište, ráda Vám vyhovím. Komunikace v současné době zkolaudované nejsou, existuje pouze povolení k předčasnému užívání.

S pozdravem

Ing. Hana Záhorská
referent odboru SRMŽP



MĚSTO ROZTOKY
Městský úřad, Nám. 5. května 2, 252 63 Rostoky
Telefon: 220 400 218
E-mail: zahorska@roztoky.cz, www.roztoky.cz

From: [REDACTED]
Sent: Thursday, May 15, 2014 10:45 AM
To: Záhorská
Cc: [REDACTED]
Subject: Re: Žádost o informace podle zák. č. 106/1999 Sb.

Dobrý den,

děkuji velice za nabídku a dotaz. Ty odkazy jsem připojil právě pro upřesnění toho co požaduji.

Požaduji dokumenty kolaudace respektive -jak jste uvedla-, kolaudací, kterými byly zkolaudovány-převzaty rozdíly mezi Regulačním plánem a skutečným provedením stavby, staveb o kterých se mluvilo dle zvukového záznamu z letošního jednání dubnového zastupitelstva. Pravděpodobně ty probírání rozdíly způsobila pouze společnost Talora. Postačí mi i elektronická podoba žádaných kolaudací.

S přáním pěkného dne



Dne 15. května 2014 10:30 Záhorská <zahorska@roztoky.cz> napsal(a):

Vážený pane [REDACTED]

Obdrželi jsme Vaši žádost o poskytnutí informace podle zák. č. 106/1999 Sb., o svobodném přístupu k informacím, ve znění pozdějších předpisů, ve kterém požadujete zaslání kolaudačního rozhodnutí k Panenské II.

V žádosti jsou uvedené odkazy na několik webových stránek, prosím Vás o upřesnění, zda tyto odkazy uvádíte pro upřesnění vaší žádosti, nebo z nějakého jiného důvodu.

Dále Vás žádám o upřesnění, zda požadujete informace týkající se výstavby, která je prováděná společností Talora, nebo zda požadujete také informace týkající se starší výstavby realizované předchozím investorem.

Vzhledem k tomu, že kolaudace probíhá postupně, po jednotlivých etapách a také jsou kolaudovány zvlášť sítě technické infrastruktury, žádám Vás o upřesnění, která kolaudační rozhodnutí požadujete.

Pokud budete mít zájem, ráda se s Vámi sejdu a můžeme se dohodnout na dalším postupu.

Ing. Hana Záhorská
referent odboru SRMŽP

Chyba! Není zadáný název souboru.

MĚSTO ROZTOKY

Městský úřad, Nám. 5. května 2, 252 63 Roztoky

Telefon: 220 400 218

E-mail: zahorska@roztoky.cz, www.roztoky.cz

Městský úřad Roztoky-Stavební úřad

Nám. 5. května č. p. 2, 252 63 Roztoky u Prahy, tel. 220 400 222, 223, 231

Č.j. : MURO 207/2014
Spisový znak : MURO-S 91/2011 OSÚ
Dne : 20.1.2014
Vyřizuje : P.Frýbort
Telefon : 220 400 223

THEVANER, s.r.o.
Pražská 777
252 64 Velké Přílepy
IČ 290 26 083

Kolaudační souhlas

Stavební úřad, jako stavební úřad příslušný podle ustanovení § 13 odst. 1 písm. d) zákona č. 183/2006 Sb., o územním plánování a stavebním řádu, ve znění pozdějších předpisů (stavební zákon), po přezkoumání žádosti o kolaudační souhlas, doložené dne 3.10.2013, dle § 122 odst. 1 stavebního zákona, vydává firmě THEVANER, s.r.o., IČ 290 26 083, se sídlem 252 64 Velké Přílepy (dále jen „stavebník“), podle § 122 odst. 1 stavebního zákona **kolaudační souhlas** ke stavbě **„Obytná zóna Na Panenské II – etapa C+D SEVERNÍ CESTA – SO S4 – Veřejné osvětlení“**, komunikace větev „A“ (ul. Václava Havla bývalá ul. Kuželova) a větev „B“ (ulice Veselého), v komunikaci větev „C“ (ul. Baráčnická“), na pozemku parcelní číslo 3189/38, katastrální území Žalov. Stavební povolení bylo vydáno Stavebním úřadem Roztoky dne 25.1.2012 pod č.j.: MURO 241/2012 a změna stavby před jejím dokončením dne 6.3.2013 pod č.j.: MURO 727/2013, ve které v rámci etapy Obytná zóna Na Panenské II.- SEVERNÍ CESTA, na pozemcích č. parc. 3189/38 a 3189/277 v k.ú. Žalov, došlo ke změně umístění stožárů svítidel a kabelových rozvodů s ohledem na nové uspořádání komunikací. Úprava se týká svítidel D2 až D12, D18, D19, D21, D22, D25 a D26 na Severní cestě. Nově instalovaná světla byla napojena na stávající síť.

Městský úřad Roztoky
Stavební úřad
Nám. 5. května 2
252 63 ROZTOKY

Pavel Frýbort
odborný ref. stavebního úřadu
„otisk úředního razítka“

Obdrží: (na dodejku)

THEVANER s.r.o., Pražská 777, 252 64 Velké Přílepy (datová schránka)

MěÚ Černošice – odbor životního prostředí, Podskalská 1290/19, 120 00 Praha 2 (datová schránka)

Technické služby města Roztoky, Lidická 1642, 252 63 Roztoky (datová schránka)

Městský úřad Roztoky OSRMŽP, Nám 5.května 2, 252 63 Roztoky

Oprávněná úřední osoba: Ing. Pavel Martan
Telefon: 221 982 255
E-mail: podatelna@mestocernosice.cz
Počet stran: 3

V Praze dne 20.11.2013

Spis. zn.: S-MUCE 41084/2013 OŽP/V/Mar
Č. j.: MUCE 50260/2013 OZP/V/Mar-KS

Věc: vodovod, dešťová a splašková kanalizace – Severní cesta, lokalita Na Panenské II, etapa C,D – komunikace mezi rodinnými domy, na pozemcích č. parc. 3189/37, 3189/38, 3189/268, 3189/269, kat. ú. Žalov

Městský úřad Černošice, jako příslušný vodoprávní úřad podle § 106 odst. 1 zákona č. 254/2001 Sb., o vodách a o změně některých zákonů (vodní zákon), ve znění pozdějších předpisů a speciální stavební úřad podle § 15 odst. 1 písm. d) zákona č. 183/2006 Sb., o územním plánování a stavebním řádu (dále stavební zákon), ve znění pozdějších předpisů,

vydává kolaudační souhlas

podle § 122 odst. 3 stavebního zákona k trvalému užívání vodních děl k povolenému účelu:

1. Vodovodní řady pro veřejnou potřebu [433]:

Vodovodní řad	Materiál	Profil	Délka
Vodovodní řad V2	TLT DN 100	100	290,2 m
Vodovodní řad V3	TLT DN 80	80	140,1
Vodovodní řad V4	TLT DN 100	100	138,8

Účel: zásobování bytových domů pitnou vodou, požární funkce, včetně 3 nadzemních hydrantů

2. Stoky splašková gravitační kanalizace [441]:

Stoka splaškové gravitační kanalizace	Materiál	Profil	Délka
Stoka SC	PVC SN 8 DN 300, DN 250	DN 300, 250	333,7 m
Stoka SJ	PVC SN 8 DN 250	DN 250	58,6



Účel: Odvádění splaškových vod z bytových domů do kanalizace zakončené na ČOV Roztoky, včetně 13 ks revizních šachet.

3. Dešťová kanalizace [441] – pro 3 bytové domy a přilehlé komunikace:

Stoka	Materiál	Profil	Délka
Dešťová kanalizace DC	PVC SN 8 DN 250	DN 250	333,8 m
Dešťová kanalizace DH	PVC SN 8 DN 250	DN 250	58,6 m

Účel: odvádění srážkových z komunikace Severní cesta do poldru a Žalovského potoka, včetně 12 revizních šachet

Přímé určení polohy stavby	Začátek		Konec	
	Y	X	Y	X
Vodovodní řad V2	745166,07	1034266.84	744891.66	1034263.24
Vodovodní řad V3	745155.26	1034328.80	745152.14	1034267.70
Vodovodní řad V4	745083.31	1034334.67	745083.61	1034269.32
Splašková kanalizace-stoka SC	745153.19	1034324.94	744893.52	1034261.37
Splašková kanalizace-stoka SJ	745081.80	1034326.09	745079.40	1034266.79
Dešťová kanalizace-stoka DC	745152.55	1034301.68	744885.96	1034258.42
Dešťová kanalizace-stoka DH	745082.24	1034303.91	745080.99	1034267.48

Stavba vodních děl byla povolena investovými: TALORA a.s., IČ 24743151, Pražská 777, 252 64 Velké Přílepy, resp. na základě smlouvy o změně stavebníka ze dne 15.9.2013 THEVANER s.r.o., IČ 29026083, Pražská 777, 252 64 Velké Přílepy rozhodnutím MěÚ Černošice č.j. MUCE 65732/2011 OŽPV/Mar-R ze dne 28.11.2011 a opravným rozhodnutím MUCE 67363/2011 OŽPV/Mar-R ze dne 6.12.2011 které nabylo právní moci dne 15.2.2012. Projektovou dokumentaci „Obytná zóna „Na Panenské II“ Roztoky u Prahy, okr. Praha – západ parc. č. 3189/38 Severní cesta – komunikace mezi rodinnými domy“, kterou v 11/2010 zpracovali Ing. Luboš Rajniš, autorizovaný inženýr pro pozemní stavby, ČKAIT 0007330 a Ing. Michal Hadraba, autorizovaný technik pro stavby vodního hospodářství a krajinného inženýrství, ČKAIT 0008359

Závěrečná prohlídka stavby proběhla dne 24.10.2013 a k žádosti o kolaudační souhlas byly doloženy následující doklady:

- projektová dokumentace schválená ve vodoprávním řízení – k nahlédnutí
- dokumentace skutečného provedení stavby, potvrzená projektantem s autorizací pro vodohospodářské stavby a dodavatelem – k nahlédnutí
- geodetické zaměření skutečného provedení stavby
- zápis o předání a převzetí dokončeného objektu
- vytyčovací protokol
- atesty, certifikáty a prohlášení o shodě
- stavební deník – k nahlédnutí
- souhlasné stanovisko HZS Středočeského kraje ze dne 14.11.2013
- závazné stanovisko KHS Středočeského kraje č.j. 46757/2013 ze dne 24.10.2013
- zápis o provedení desinfekce vodovodního potrubí a protokol o výsledku „kráceného“ rozboru
- doklad o zkoušce těsnosti splaškové kanalizace
- doklad o tlakové zkoušce vodovodního řadu
- zpráva o kontrole požárního vodovodu

- doklad o provedení archeologického průzkumu
- doklady o likvidaci odpadů

Po přezkoumání žádosti, na základě výsledků závěrečné prohlídky stavby a předložených dokladů se konstatuje, že výše uvedená stavba vodních děl - vodovod, dešťová a splašková kanalizace – Severní cesta, lokalita Na Panenské II, etapa C,D – komunikace mezi rodinnými domy, na pozemcích č. parc. 3189/37, 3189/38, 3189/268, 3189/269, kat. ú. Žalov_či její užívání, nebude ohrožovat život, veřejné zdraví, život a zdraví zvířat, bezpečnost či životní prostředí. Nebyly shledány důvody bránící bezpečnému užívání stavby, proto vodoprávní úřad vydává kolaudační souhlas k užívání tohoto vodního díla.

Poučení

Souhlas lze přezkoumat v přezkumném řízení, které lze zahájit do 1 roku ode dne, kdy souhlas nabyl právních účinků.

Městský úřad Černošice
 Městský úřad Černošice
 otisk úředního razítka
 120 60 Praha 2


 Ing. Pavel Martan
 oprávněná úřední osoba

Rozdělovník:

Doporučeně s dodejkou:

- 1) TALORA a.s., Pražská 777, 252 64 Velké Přílepy v zastoupení THEVANER s.r.o., Pražská 777, 252 64 Velké Přílepy (datovou schránkou)

Na vědomí:

- 2) Stavební úřad Roztoky, Nám. 5. května 2, 252 63 Roztoky (datovou schránkou)
- 3) Hasičský záchranný sbor Stř. kraje - územní odbor Kladno, Jana Palacha 1970, 272 01 Kladno (datovou schránkou)
- 4) KHS Středočeského kraje, Dittrichova 17, 128 01 Praha 2 (datovou schránkou)
- 5) Město Roztoky, Nám. 5. května 2, 252 63 Roztoky (datovou schránkou)
- 6) Severočeské vodovody a kanalizace, a.s., Přítkovská 1689, 415 50 Teplice – provoz Roztoky (datovou schránkou)

- 7) OŽP – spisy/Mar





Městský úřad Černošice

Odbor životního prostředí

Oddělení vodního hospodářství

pracoviště: Podskalská 19, 120 00 Praha 2

adresát dle rozdělovníku

oprávněná úřední osoba: Ing. Pavel Martan

telefon: 221 982 255

e-mail: podatelna@mestocernosice.cz

počet stran: 2

Spis. zn.: S-MUCE 9865/2012 OŽP/V/Mar

Č. j.: MUCE 17191/2012 OŽP/V/Mar-KS

počet stran: 3

Praha dne: 20.4.2012

Věc: vodovod, dešťová a splašková kanalizace – obytná zóna Na Panenské II Roztoky, kat. ú. Žalov – TALORA a. s.

Městský úřad Černošice, jako příslušný vodoprávní úřad podle § 106 odst. 1 zákona č. 254/2001 Sb., o vodách a o změně některých zákonů (vodní zákon), ve znění pozdějších předpisů a speciální stavební úřad podle § 15 odst. 1 písm. d) zákona č. 183/2006 Sb., o územním plánování a stavebním řádu (dále stavební zákon), ve znění pozdějších předpisů,

v y d á v á k o l a u d a č n í s o u h l a s

podle § 122 stavebního zákona k trvalému užívání vodních děl:

Vodovodní řady [433]:

Vodovod je napojen na stávající vodovodní řad v ul. Přemyslovská – LT DN 150 a zaokruhován napojením na nový vodovod v ul. Na Panenské (V1, etapa A,B).

Vodovodní řady	Materiál	Délka (m)
V1	TLT DN 100/DN 150	461,0
V6	TLT DN 100	66,2
V7	TLT DN 80/100	345,8
V8	TLT DN 100	42,4

Včetně 5 hydrantů nadzemních

Účel: zásobování RD pitnou vodou z veřejné vodovodní sítě v Roztokách, požární funkce

Přímé určení polohy stavby vod. řadu	Začátek		Konec	
	Y	X	Y	X
V1	745172,99	1034403,15	744899,54	1034234,57
V6	744892,75	1034263,77	744824,97	1034228,71
V7	744791,58	1034393,68	744861,63	1034172,34
V8	744865,48	1034384,04	744793,51	1034394,62

Splašková gravitační kanalizace [441]:

Stoka splaškové SA gravitační kanalizace je napojena na stávající koncovou šachtu v ulici Na Panenské, stoka DB je napojena na stávající revizní šachtu v ulici Burgerova, stoky SH a SI jsou napojeny na stoku SB. Kanalizace je napojena na čerpací stanici Žalov, zakončenou ČOV Roztoky.

Stoky splaškové kanalizace	Materiál	Délka (m)
Stoka SA	PVC SN 8 DN 300	448,4
Stoka SB	PVC SN 8 DN 300	298,4
Stoka SI	PVC SN 8 DN 300	33,9
Stoka SH	PVC SN 8 DN 250	54,0

Včetně 17 vstupních šachet

Účel: Odvádění splaškových odpadních vod z lokality Na Panenské do kanalizace pro veřejnou potřebu zakončené na ČS Žalov a dále na ČOV Roztoky.

Přímé určení polohy stavby stoky spl. kan.	Začátek		Konec	
	Y	X	Y	X
Stoka SA	745155,24	1034361,34	744900,04	1034236,22
Stoka SB	744823,30	1034392,11	744893,86	1034131,89
Stoka SI	745082,28	1034406,25	745083,81	1034397,77
Stoka SH	744885,99	1034258,38	744824,31	1034225,05

Dešťová kanalizace [441]:

Stoky dešťové kanalizace zaústěné do poldru zaústěného do bezejmenné vodoteče (levostranný přítok Žalovského potoka).

Stoky dešťové kanalizace	Materiál	Délka (m)
Stoka DA	PVC SN 8 DN 300, DN 250	491,5
Stoka DB	PVC SN 8 DN 250	208,0
Stoka DI	PVC SN 8 DN 250	65,9
Stoka DJ	PVC SN 8 DN 250	44,8

Včetně 12 revizních šachet

Účel: odvádění srážkových z místních komunikací v lokalitě Na Panenské II

Přímé určení polohy stavby stoky dešť. kan.	Začátek		Konec	
	Y	X	Y	X
Stoka DA	745154,08	1034363,99	744765,63	1034221,50
Stoka DB	744821,17	1034391,99	744824,20	1034227,54
Stoka DI	744894,13	1034445,52	744867,89	1034384,74
Stoka DJ	744859,1	1034170,72	744806,14	1034181,40

vše v kraji Středočeském, okrese Praha – západ, městě Roztoky, kat.ú. žalov, hydrogeologický rajon: 6250, vodní tok: žalovský potok, Vltava, č.h.p. 1-12-02-017, na pozemcích č. parc. 3189/37, 2995/9, 3183/7, 3183/9 a 3188/1, kat. ú. Žalov

Stavba byla povolena vodoprávním úřadem rozhodnutím MěÚ Černošice ze dne 2.6.2004, č.j. Vod.235-497/04/R-Kou, které nabylo právní moci 8.7.2004, a rozhodnutím o změně stavby před dokončením č.j. MUCE 63569/2011 OŽP/V/Mar-R ze dne 14.11.2011, které nabylo právní moci dne 21.12.2011. Projektovou dokumentaci změny stavby zpracoval Ing. Luboš Rajniš, autorizovaný inženýr pro pozemní stavby – ČKAIT 0007330 a Ing. Michal Hadraba, autorizovaný technik pro stavby vodního hospodářství a krajinného inženýrství – ČKAIT 0008359 (11/2010).

Stavba se nachází na pozemcích č. parc. 3189/37, 2995/9, 3183/7, 3183/9 a 3188/1, kat. ú. Žalov.

Závěrečná kontrolní prohlídka stavby proběhla dne 17.4.2012 a k žádosti o kolaudační souhlas byly doloženy následující doklady:

- projektová dokumentace schválená ve vodoprávním řízení – k nahlédnutí
- dokumentace skutečného provedení stavby, potvrzená projektantem s autorizací pro vodohospodářské stavby a dodavatelem – k nahlédnutí
- geodetické zaměření skutečného provedení stavby
- zápis o předání a převzetí dokončeného objektu
- vytyčovací protokol
- atesty, certifikáty a prohlášení o shodě
- stavební deník – k nahlédnutí
- souhlasné stanovisko HZS Středočeského kraje ze dne 18.4.2012
- závazné stanovisko KHS Středočeského kraje č.j. 13481/2012 ze dne 17.4.2012
- zápis o provedení desinfekce vodovodního potrubí a protokol o výsledku „kráceného“ rozboru
- doklad o tlakové zkoušce vodovodních řadů, stoky kanalizace
- protokol o měření signálního vodiče kanalizace
- doklad o provedení archeologického průzkumu
- doklady o likvidaci odpadů

Po přezkoumání žádosti, na základě výsledků závěrečné prohlídky stavby a předložených dokladů se konstatuje, že výše uvedená stavba vodních děl či jejich užívání, nebude ohrožovat život, veřejné zdraví, život a zdraví zvířat, bezpečnost či životní prostředí. Nebyly shledány důvody bránící bezpečnému užívání stavby, proto vodoprávní úřad vydává kolaudační souhlas k užívání tohoto vodního díla.

Městský úřad Černošice
odbor životního prostředí
pracoviště Podskalská 19
120 00 Praha 2
otisk úředního razítka


Ing. Pavel Martan
oprávněná úřední osoba

Rozdělovník:

Doporučeně na dodejku:

1) TALORA a.s., Pražská 777, 252 64 Velké Přílepy (datovou schránkou)

Na vědomí:

2) Stavební úřad Roztoky, Nám. 5. května 2, 252 63 Roztoky (datovou schránkou)

3) Hasičský záchranný sbor Stř. kraje - územní odbor Kladno, Jana Palacha 1970, 272 01 Kladno (datovou schránkou)

4) KHS Středočeského kraje, Dittrichova 17, 128 01 Praha 2 (datovou schránkou)

5) Město Roztoky, Nám. 5. května 2, 252 63 Roztoky (datovou schránkou)

6) Severočeské vodovody a kanalizace, a.s., Příkladová 1689, 415 50 Teplice – provoz Roztoky (datovou schránkou)

7) OŽP – spisy/Mar

Městský úřad Černošice

Odbor životního prostředí

Oddělení vodního hospodářství

pracoviště: Podskalská 19, 120 00 Praha 2

adresát dle rozdělovníku

oprávněná úřední osoba: Ing. Pavel Martan

telefon: 221 982 255

e-mail: podatelna@mestocernosice.cz

počet stran: 2

Spis. zn.: S-MUCE 19801/2012 OŽP/V/Mar

Č. j.: MUCE 22630/2012 OŽP/V/Mar-KS

počet stran: 3

Praha dne: 30.5.2012

Věc: vodovod, dešťová a splašková kanalizace pro 4 bytové domy– obytná zóna Na Panenské II Roztoky, kat. ú. Žalov – TALORA a. s.

Městský úřad Černošice, jako příslušný vodoprávní úřad podle § 106 odst. 1 zákona č. 254/2001 Sb., o vodách a o změně některých zákonů (vodní zákon), ve znění pozdějších předpisů a speciální stavební úřad podle § 15 odst. 1 písm. d) zákona č.183/2006 Sb., o územním plánování a stavebním řádu (dále stavební zákon), ve znění pozdějších předpisů,

v y d á v á k o l a u d a č n í s o u h l a s [910]

podle § 122 stavebního zákona k trvalému užívání vodních děl:

Vodovodní řad:

Vodovodní řad V9 je napojen na stávající vodovodní řad v ul. Na Panenské – TLT DN 150

Vodovodní řad	Materiál	Délka (m)
V9	TLT DN 80	62,0

Včetně 1 podzemního hydrantu

Účel: zásobování 4 BD pitnou vodou z veřejné vodovodní sítě v Roztokách, požární funkce

Přímé určení polohy stavby vod. řadu	Začátek		Konec	
	Y	X	Y	X
V9	744848,70	1034404,90	744824,72	1034392,24

Splašková gravitační kanalizace:

Stoka splaškové SD gravitační kanalizace je napojena na stávající koncovou šachtu v ulici Na Panenské. Kanalizace je napojena na čerpací stanici Žalov, zakončenou ČOV Roztoky.

Stoky splaškové kanalizace	Materiál	Délka (m)
Stoka SD	PVC SN 8 DN 300	66,8

Včetně 3 vstupních šachet

Účel: Odvádění splaškových odpadních vod z lokality 4 BD Na Panenské do kanalizace pro veřejnou potřebu zakončené na ČS Žalov a dále na ČOV Roztoky.

Přímé určení polohy stavby stoky spl. kan.	Začátek		Konec	
	Y	X	Y	X
Stoka SD	744849,46	1034455,23	744823,30	1034392,11

Dešťová kanalizace:

Stoka dešťové kanalizace zaústěné do dešťové kanalizace v ul. Na Panenské

Stoky dešťové kanalizace	Materiál	Délka (m)
Stoka DB1	PVC SN 8 DN 250	48,0

Včetně 3 revizních šachet

Účel: odvádění srážkových z místní komunikace v lokalitě 4 BD Na Panenské II

Přímé určení polohy stavby stoky dešť. kan.	Začátek		Konec	
	Y	X	Y	X
Stoka DB1	744835,56	1034438,07	744821,17	1034391,99

vše v kraji Středočeském, okrese Praha – západ, městě Roztoky, kat.ú. žalov, hydrogeologický rajon: 6250, vodní tok: Žalovský potok, Vltava , č.h.p. 1-12-02-017, na pozemku č. parc. 3189/37, kat. ú. Žalov

Stavba byla povolena vodoprávním úřadem rozhodnutím MěÚ Černošice ze dne 2.6.2004, č.j. Vod.235-497/04/R-Kou, které nabylo právní moci 8.7.2004, rozhodnutím o změně stavby před dokončením č.j. MUCE 63569/2011 OŽP/V/Mar-R ze dne 14.11.2011, které nabylo právní moci dne 21.12.2011 a rozhodnutím o změně stavby před dokončením – Obytná zóna Na Panenské II Roztoky, kat. ú. Žalov . TALORA a.s., změna části etapy C,D – prodloužení vodovodního řadu, stoky splaškové gravitační a stoky dešťové kanalizace. Projektovou dokumentaci změny stavby zpracoval Ing. Luboš Rajniš, autorizovaný inženýr pro pozemní stavby – ČKAIT 0007330 a Ing. Michal Hadraba, autorizovaný technik pro stavby vodního hospodářství a krajinného inženýrství – ČKAIT 0008359 (11/2010).

Stavba se nachází na pozemku č. parc. 3189/37, kat. ú. Žalov.

Závěrečná kontrolní prohlídka stavby proběhla dne 29.5.2012 a k žádosti o kolaudační souhlas byly doloženy následující doklady:

- projektová dokumentace schválená ve vodoprávním řízení – k nahlédnutí
- dokumentace skutečného provedení stavby, potvrzená projektantem s autorizací pro vodohospodářské stavby a dodavatelem – k nahlédnutí
- geodetické zaměření skutečného provedení stavby
- zápis o předání a převzetí dokončeného objektu
- vytyčovací protokol
- atesty, certifikáty a prohlášení o shodě
- stavební deník – k nahlédnutí
- souhlasné stanovisko HZS Středočeského kraje ze dne 29.5.2012
- závazné stanovisko KHS Středočeského kraje č.j. 23620/2012 ze dne 27.5.2012
- zápis o provedení desinfekce vodovodního potrubí a protokol o výsledku „kráceného“ rozboru
- doklad o tlakové zkoušce vodovodních řadů, stoky kanalizace
- protokol o měření signálního vodiče kanalizace
- doklad o provedení archeologického průzkumu
- doklady o likvidaci odpadů

Po přezkoumání žádosti, na základě výsledků závěrečné prohlídky stavby a předložených dokladů se konstatuje, že výše uvedená stavba vodních děl či jejich užívání, nebude ohrožovat život, veřejné zdraví, život a zdraví zvířat, bezpečnost či životní prostředí. Nebyly shledány důvody bránící bezpečnému užívání stavby, proto vodoprávní úřad vydává kolaudační souhlas k užívání tohoto vodního díla.

otisk úředního razítka

Ing. Pavel Martan
oprávněná úřední osoba

Rozdělovník:.

Doporučeně na dodejku:

1) TALORA a.s., Pražská 777, 252 64 Velké Přílepy (datovou schránkou)

Na vědomí:

2) Stavební úřad Roztoky, Nám. 5. května 2, 252 63 Roztoky (datovou schránkou)

3) Hasičský záchranný sbor Stř. kraje - územní odbor Kladno, Jana Palacha 1970, 272 01 Kladno (datovou schránkou)

4) KHS Středočeského kraje, Dittrichova 17, 128 01 Praha 2 (datovou schránkou)

5) Město Roztoky, Nám. 5. května 2, 252 63 Roztoky (datovou schránkou)

6) Severočeské vodovody a kanalizace, a.s., Příkladovská 1689, 415 50 Teplice – provoz Roztoky (datovou schránkou)

7) ASPECT DESIGN s.r.o., Wuchterlova 523/5, 166 26 Praha (datovou schránkou)

8) OŽP – spisy/Mar

Městský úřad Černošice

Odbor životního prostředí

Oddělení vodního hospodářství

pracoviště: Podskalská 19, 120 00 Praha 2

adresát dle rozdělovníku

oprávněná úřední osoba: Ing. Pavel Martan

telefon: 221 982 255

e-mail: podatelna@mestocernosice.cz

počet stran: 2

Spis. zn.: S-MUCE 19801/2012 OŽP/V/Mar

Č. j.: MUCE 22630/2012 OŽP/V/Mar-KS

počet stran: 3

Praha dne: 30.5.2012

Věc: vodovod, dešťová a splašková kanalizace pro 4 bytové domy – obytná zóna Na Panenské II Roztoky, kat. ú. Žalov – TALORA a. s.

Městský úřad Černošice, jako příslušný vodoprávní úřad podle § 106 odst. 1 zákona č. 254/2001 Sb., o vodách a o změně některých zákonů (vodní zákon), ve znění pozdějších předpisů a speciální stavební úřad podle § 15 odst. 1 písm. d) zákona č. 183/2006 Sb., o územním plánování a stavebním řádu (dále stavební zákon), ve znění pozdějších předpisů,

v y d á v á k o l a u d a č n í s o u h l a s [910]

podle § 122 stavebního zákona k trvalému užívání vodních děl:

Vodovodní řad:

Vodovodní řad V9 je napojen na stávající vodovodní řad v ul. Na Panenské – TLT DN 150

Vodovodní řad	Materiál	Délka (m)
V9	TLT DN 80	62,0

Včetně 1 podzemního hydrantu

Účel: zásobování 4 BD pitnou vodou z veřejné vodovodní sítě v Roztokách, požární funkce

Přímé určení polohy stavby vod. řadu	Začátek		Konec	
	Y	X	Y	X
V9	744848,70	1034404,90	744824,72	1034392,24

Splašková gravitační kanalizace:

Stoka splaškové SD gravitační kanalizace je napojena na stávající koncovou šachtu v ulici Na Panenské. Kanalizace je napojena na čerpací stanici Žalov, zakončenou ČOV Roztoky.

Stoky splaškové kanalizace	Materiál	Délka (m)
Stoka SD	PVC SN 8 DN 300	66,8

Včetně 3 vstupních šachet

Účel: Odvádění splaškových odpadních vod z lokality 4 BD Na Panenské do kanalizace pro veřejnou potřebu zakončené na ČS Žalov a dále na ČOV Roztoky.

Přímé určení polohy stavby stoky spl. kan.	Začátek		Konec	
	Y	X	Y	X
Stoka SD	744849,46	1034455,23	744823,30	1034392,11

Dešťová kanalizace:

Stoka dešťové kanalizace zaústěné do dešťové kanalizace v ul. Na Panenské

Stoky dešťové kanalizace	Materiál	Délka (m)
Stoka DB1	PVC SN 8 DN 250	48,0

Včetně 3 revizních šachet

Účel: odvádění srážkových z místní komunikace v lokalitě 4 BD Na Panenské II

Přímé určení polohy stavby stoky dešť. kan.	Začátek		Konec	
	Y	X	Y	X
Stoka DB1	744835,56	1034438,07	744821,17	1034391,99

vše v kraji Středočeském, okrese Praha – západ, městě Roztoky, kat.ú. žalov, hydrogeologický rajon: 6250, vodní tok: Žalovský potok, Vltava , č.h.p. 1-12-02-017, na pozemku č. parc. 3189/37, kat. ú. Žalov

Stavba byla povolena vodoprávním úřadem rozhodnutím MěÚ Černošice ze dne 2.6.2004, č.j. Vod.235-497/04/R-Kou, které nabylo právní moci 8.7.2004, rozhodnutím o změně stavby před dokončením č.j. MUCE 63569/2011 OŽP/V/Mar-R ze dne 14.11.2011, které nabylo právní moci dne 21.12.2011 a rozhodnutím o změně stavby před dokončením – Obytná zóna Na Panenské II Roztoky, kat. ú. Žalov . TALORA a.s., změna části etapy C,D – prodloužení vodovodního řadu, stoky splaškové gravitační a stoky dešťové kanalizace. Projektovou dokumentaci změny stavby zpracoval Ing. Luboš Rajniš, autorizovaný inženýr pro pozemní stavby – ČKAIT 0007330 a Ing. Michal Hadraba, autorizovaný technik pro stavby vodního hospodářství a krajinného inženýrství – ČKAIT 0008359 (11/2010).

Stavba se nachází na pozemku č. parc. 3189/37, kat. ú. Žalov.

Závěrečná kontrolní prohlídka stavby proběhla dne 29.5.2012 a k žádosti o kolaudační souhlas byly doloženy následující doklady:


- projektová dokumentace schválená ve vodoprávním řízení – k nahlédnutí
- dokumentace skutečného provedení stavby, potvrzená projektantem s autorizací pro vodohospodářské stavby a dodavatelem – k nahlédnutí
- geodetické zaměření skutečného provedení stavby
- zápis o předání a převzetí dokončeného objektu
- vytyčovací protokol
- atesty, certifikáty a prohlášení o shodě
- stavební deník – k nahlédnutí
- souhlasné stanovisko HZS Středočeského kraje ze dne 29.5.2012
- závazné stanovisko KHS Středočeského kraje č.j. 23620/2012 ze dne 27.5.2012
- zápis o provedení desinfekce vodovodního potrubí a protokol o výsledku „kráceného“ rozboru
- doklad o tlakové zkoušce vodovodních řadů, stoky kanalizace
- protokol o měření signálního vodiče kanalizace
- doklad o provedení archeologického průzkumu
- doklady o likvidaci odpadů

Po přezkoumání žádosti, na základě výsledků závěrečné prohlídky stavby a předložených dokladů se konstatuje, že výše uvedená stavba vodních děl či jejich užívání, nebude ohrožovat život, veřejné zdraví, život a zdraví zvířat, bezpečnost či životní prostředí. Nebyly shledány důvody bránící bezpečnému užívání stavby, proto vodoprávní úřad vydává kolaudační souhlas k užívání tohoto vodního díla.

Městský úřad Černošice

odbor životního prostředí
pracoviště Podskalská 19
otisk úředního razítka

⑤


Ing. Pavel Marčan
oprávněná úřední osoba

Rozdělovník:.

Doporučeně na dodejku:

1) TALORA a.s., Pražská 777, 252 64 Velké Přílepy (datovou schránkou)

Na vědomí:

2) Stavební úřad Roztoky, Nám. 5. května 2, 252 63 Roztoky (datovou schránkou)

3) Hasičský záchranný sbor Stř. kraje - územní odbor Kladno, Jana Palacha 1970, 272 01 Kladno (datovou schránkou)

4) KHS Středočeského kraje, Dittrichova 17, 128 01 Praha 2 (datovou schránkou)

5) Město Roztoky, Nám. 5. května 2, 252 63 Roztoky (datovou schránkou)

6) Severočeské vodovody a kanalizace, a.s., Přítkovská 1689, 415 50 Teplice – provoz Roztoky (datovou schránkou)

7) ASPECT DESIGN s.r.o., Wuchterlova 523/5, 166 26 Praha (datovou schránkou)

8) OŽP – spisy/Mar

Městský úřad Roztoky - S t a v e b n í ú ř a d

nám. 5. května č. 2, 252 63 Roztoky u Prahy, tel. 220 400 222,23,31,66

Spis. zn. : MURO-S 317/2010 STU
Č. j. : MURO 1195/2012
Dne : 25. 04. 2012
Opr.osoba : J.Pinc
Telefon : 220 400 266
E-mail : pinc@roztoky.cz
IDDS: ticbbnc

Firma
TALORA, a.s.
Pražská 777
252 64 Velké Přílepy

Kolaudační souhlas

Městský úřad Roztoky - Stavební úřad Roztoky, jako stavební úřad příslušný podle ustanovení § 13 odst. 1 písm. f) zákona č. 183/2006 Sb., o územním plánování a stavebním řádu (stavební zákon), po přezkoumání žádosti o kolaudační souhlas, doložené dle § 122 odst. 1 stavebního zákona, vydává firmě TALORA, a.s. IČ 247 43 151, se sídlem V. Přílepy, Pražská 777 (dále jen „stavebník“), podle § 122 odst. 1 stavebního zákona **kolaudační souhlas** ke stavbě Obytná zóna Na Panenské II., etapa C + D – SO - S5 Vefejně osvětlení;

svítidla v ulici – Lederově 17 ks,
Na Panenské 9 ks,
Václava Havla 2 ks,
Ke Kocandě 12 ks, vše na pozemku parc.č. 3189/277, k.ú. Žalov,
vypínací bod v ul. - Na Panenské na pozemku ppč. 3189/634, k.ú. Žalov,
povolené rozhodnutím č.j. 346/516/04/Ma/SÚ ze dne 22.7.2004 a změnou stavby před jejím dokončením ze dne 3.9.2010, č.j. MURO 2479/2010.

STAVEBNÍ ÚŘAD
ROZTOKY
Jindřich Pinc
odborný referent stavebního úřadu

Příloha : Zápis z kontrolní prohlídky dne 24.4.2012 předán při kontrole

Obdrží:

TALORA, a.s., Pražská 777, 252 64 Velké Přílepy
Městský úřad Roztoky, OSRMŽP, Náměstí 5. května 2, 252 63 Roztoky

Na vědomí :

Město Roztoky, Náměstí 5. května 2, 252 63 Roztoky

Spis SÚ

Městský úřad Černošice

Odbor životního prostředí

Oddělení vodního hospodářství

pracoviště: Podskalská 19, 120 00 Praha 2

adresát dle rozdělovníku

oprávněná úřední osoba: Ing. Pavel Martan

telefon: 221 982 255

e-mail: podatelna@mestocernosice.cz

počet stran: 2

Spis. zn.: S-MUCE 24286/2012 OŽP/V/Mar

Č. j.: MUCE 31937/2012 OŽP/V/Mar-KS

Praha dne: 3.8.2012

Věc: Retenční nádrž – suchý poldr na pozemcích č. parc. 3188/1, 3188/7, 3188/8, kat. ú. Žalov – TALORA a. s.

Městský úřad Černošice, jako příslušný vodoprávní úřad podle § 106 odst. 1 zákona č. 254/2001 Sb., o vodách a o změně některých zákonů (vodní zákon), ve znění pozdějších předpisů a speciální stavební úřad podle § 15 odst. 1 písm. d) zákona č. 183/2006 Sb., o územním plánování a stavebním řádu (dále stavební zákon), ve znění pozdějších předpisů,

vydává kolaudační souhlas [910]

podle § 122 stavebního zákona k trvalému užívání vodních děl:

Retenční nádrž – suchý poldr na pozemcích č. parc. 3188/1, 3188/7, 3188/8, kat. ú. Žalov

Retenční nádrž (na pozemcích č. parc. 3188/1, 3188/7, 3188/8, kat. ú. Žalov) zachycuje srážkové vody z cca 15 200 m² při retenčním objemu 800 m³. Odtok z poldru je ze dna odtokovou trubkou DN 350 mm, max. regulovaný průtok z poldru je 303 l/s do opevněného koryta rokle a dále do bezejmenné vodoteče, která je levostranným přítokem Žalovského potoka. Koruna retenční nádrže je upravena jako přelivná hrana bezpečnostního přepadu pro převádění mimořádným průtoků – Q_{max} 3,1 m³/s. Vodní dílo - suchý poldr na pozemcích č. parc. 3188/1, 3188/7, 3188/8, kat. ú. Žalov je dle odborného posudku k zařazení vodního díla podle § 61 odst. 2 a 4 vodního zákona, ze dne 13.4.2012, zpracovaného společností - VODNÍ DÍLA – TBD a.s., IČ: 49241648, Hybernská 40, 110 00 Praha 1 zařazen do IV. do kategorie z hlediska TBD.

Účel: retence srážkových vod ze zpevněných ploch v kat. ú. Žalov a regulované vypouštění srážkových vod do vod povrchových.

Přímé určení polohy stavby stoky poldru				
	Y	X	Y	X
hráz	744775,05	1034210,34	744768,63	1034207,06
	744774,21	1034213,78	744767,12	1034210,30
konec vzdutí	744755,31	1034269,02	744752,17	1034268,19

vše v kraji Středočeském, okrese Praha – západ, městě Roztoky, kat.ú. Žalov, hydrogeologický rajon: 6250, vodní tok: Žalovský potok, Vltava , č.h.p. 1-12-02-017, IDVT 10242266, na pozemcích č. parc. 3188/1, 3188/7, 3188/8, kat. ú. Žalov

Stavba byla povolena vodoprávním úřadem rozhodnutím MěÚ Černošice ze dne 2.6.2004, č.j. Vod.235-497/04/R-Kou, které nabylo právní moci 8.7.2004, rozhodnutím o změně stavby před dokončením č.j. MUCE 63569/2011 OŽP/V/Mar-R ze dne 14.11.2011, které nabylo právní moci dne 21.12.2011 a rozhodnutím o změně stavby před dokončením – Obytná zóna Na Panenské II Roztoky, kat. ú. Žalov . TALORA a.s., změna části etapy C,D – prodloužení vodovodního řadu, stoky splaškové gravitační a stoky dešťové kanalizace. Projektovou dokumentaci změny stavby zpracoval Ing. Luboš Rajniš, autorizovaný inženýr pro pozemní stavby – ČKAIT 0007330 a Ing. Michal Hadraba, autorizovaný technik pro stavby vodního hospodářství a krajinného inženýrství – ČKAIT 0008359.

Stavba se nachází na pozemcích č. parc. 3188/1, 3188/7, 3188/8, kat. ú. Žalov.

Závěrečná kontrolní prohlídka stavby proběhla dne 28.6.2012, technickobezpečnostní dohled dle § 62 odst. 4 vodního zákona proběhl dne 23.7.2012 a k žádosti o kolaudační souhlas byly doloženy následující doklady:


- projektová dokumentace schválená ve vodoprávním řízení – k nahlédnutí
- dokumentace skutečného provedení stavby, potvrzená projektantem s autorizací pro vodohospodářské stavby a dodavatelem – k nahlédnutí
- geodetické zaměření skutečného provedení stavby
- zápis o předání a převzetí dokončeného objektu
- vytyčovací protokol
- atesty, certifikáty a prohlášení o shodě
- stavební deník – k nahlédnutí
- doklad o provedení archeologického průzkumu
- doklady o likvidaci odpadů
- odborný posudek k zařazení vodního díla podle 61 odst.2 a 4 vodního zákona ze dne 13.4.2012 – VODNÍ DÍLA – TBD a.s., IČ: 49241648, Hybernská 40, 110 00 Praha 1
- protokol z technickobezpečnostního dohledu ze dne 23.7.2012
- manipulační a provozní řád – suchý poldr, zpracovaný v dubnu 2012
- stanovisko Povodí Vltavy, s.p. – manipulační a provozní řád – č.j. 31387/2012-242/Má ze dne 1.6.2012

Po přezkoumání žádosti, na základě výsledků závěrečné prohlídky stavby a předložených dokladů se konstatuje, že výše uvedená stavba vodních děl či jejich užívání, nebude ohrožovat život, veřejné zdraví, život a zdraví zvířat, bezpečnost či životní prostředí. Nebyly shledány důvody bránící bezpečnému užívání stavby, proto vodoprávní úřad vydává kolaudační souhlas k užívání tohoto vodního díla.

Městský úřad Černošice

odbor životního prostředí
pracoviště Podskalská 19
120 00 Praha 2

otisk úředního razítka


Ing. Pavel Martan
oprávněná úřední osoba

Rozdělovník:.

Doporučeně na dodejku:

- 1) TALORA a.s., Pražská 777, 252 64 Velké Přílepy (datovou schránkou)
- 2) [REDACTED]
- 3) [REDACTED]

Na vědomí:

- 4) Stavební úřad Roztoky, Nám. 5. května 2, 252 63 Roztoky (datovou schránkou)
- 5) Město Roztoky, Nám. 5. května 2, 252 63 Roztoky (datovou schránkou)
- 6) Severočeské vodovody a kanalizace, a.s., Pfitkovská 1689, 415 50 Teplice – provoz Roztoky (datovou schránkou)
- 7) Povodí Vltavy s.p., závod Dolní Vltava, Grafická 36, 150 21 Praha 5 (datovou schránkou)
- 8) ASPECT DESIGN s.r.o., Wuchterlova 523/5, 166 26 Praha (datovou schránkou)
- 9) OŽP – spisy/Mar



Městský úřad Černošice
OSÚ- Oddělení dopravy a správy komunikací
pracoviště Podskalská 19, 120 00 Praha 2, e-mail: stavebni@mestocernosice.cz, twww.mestocernosice.cz

Spis. ZN.
Naše č.j./Vaše č.j.
vyřizuje:
tel./e-mail:

výst.:40937/2013/Se
MUCE 47158/2013 OSU
Monika Semová, Podskalská 19, Praha 2
221 982 385 / monika.semova@mestocernosice.cz

V Černošicích dne 1.11.2013

POVOLENÍ K PŘEDČASNÉ UŽÍVÁNÍ

Městský úřad Černošice, odbor stavební úřad, oddělení dopravy a správy komunikací, jako silniční správní úřad příslušný podle § 40 odst. 4 písm. a) zákona č. 13/1997 Sb., o pozemních komunikacích, (dále jen "zákon o pozemních komunikacích") a speciální stavební úřad příslušný podle § 16 odst. 1 a § 40 odst. 4 písm. a) zákona o pozemních komunikacích vyhlášky č. 501/2006 Sb., o obecných požadavcích na využívání území, a § 15 odst. 1 zákona č. 183/2006 Sb., o územním plánování a stavebním řádu (dále jen "stavební zákon"), projednal žádost o předčasné užívání stavby před jejím úplným dokončením, kterou dne 25.9.2013 podal

TALORA-Na Panenské a.s., IČO 24294284, Pražská 777, 252 64 Roztoky,
kterého zastupuje [REDAKCE]

(dále jen "stavebník"), a na základě tohoto projednání:

Podle § 123 odst. 1 stavebního zákona

p o v o l u j e p ř e d č a s n é u ž í v á n í

stavby

Obytná zóna Na Panenské II Roztoky k.ú.Žalov- komunikace „ Severní cesta „

(dále jen "stavba") na pozemku parc.č. **3189/38 k.ú.Žalov** před jejím úplným dokončením.

Stavba obsahuje:

- ulice Václava Havla
- ulice Kuželová
- ulice Veselého

Předčasné užívání stavby se povoluje:

od 17.října 2013 do 17.října 2016.

Stavebník požádal o vydání časově omezeného povolení k předčasnému užívání stavby před jejím dokončením. Stavební povolení bylo vydáno dne 18.11.2011 pod č.j. MUCE -64299/2011-280.11/Se k č.j. MEUC -012294/2011-Se.

Speciální stavební úřad oznámil zahájení řízení známým účastníkům řízení a dotčeným orgánům. K projednání žádosti současně nařídil ústní jednání na den 17.10.2013 spojené s ohledáním na místě stavby, o jehož výsledku byl sepsán protokol.

Stavebník k předčasnému užívání stavby doložil :

- Geometrické zaměření skutečného provedení stavby vypracované spol.3G Praha s.r.o. , Ing.Jan Duda úředně oprávněný zeměměřický inženýr
- Protokol o předání a převzetí dokončených prací z 26.9.2013
- Prohlášení o shodě stavební.spol.BLAHA s.r.o. zhotovitel stavby
- Prohlášení o likvidaci odpadů ze dne 30.9.2013
- Protokol č.222/KZ/P/2013,č.224/KZ/P/2013,č.225/KZ/P/2013,č.226/KZ/P/2013 na zhutnění zemin z 1.7.2013
- Prohlášení o vlastnostech asfalt.betonu OB21/PoV/2013/1
- Protokolů o zkoušce asfalt.směsi z 2.9.2013
- Prohlášení o shodě na revizní šachty,kanal.trubky,uliční vpusti,
- Předávací protokol mezi stavbou a KSUS z 14.
- Stanovisko do protokolu KŘ Policie ČR DI Praha venkov- západ


Z předložených dokladů speciální stavební úřad zjistil, že předčasné užívání stavby nemá podstatný vliv na užitelnost stavby a vzhledem ke sjednaným podmínkám neohrožuje bezpečnost a zdraví osob nebo zvířat anebo životní prostředí a nejsou ohroženy zájmy chráněné stavebním zákonem, předpisy vydanými k jeho provedení a zvláštními předpisy.

Monika Semová v.r.
vedoucí oddělení dopravy OSÚ
Městský úřad Černošice
"otisk razítka"

Obdrží:

účastníci (dodejky)

TALORA-Na Panenské a.s., IDDS: bjcir5



Městský úřad Roztoky - S t a v e b n í ú ř a d R o z t o k y

nám. 5. května č. 2, 252 63 Roztoky u Prahy, tel. 220 400 222,23,31,66

Č.j.: MURO 1807/2012
Spis.zn.: MURO-S 464/2010 STU
Dne: 26. 6. 2012
Opr.úř.osoba : J.Pinc
Telefon: 220 400 266
E-mail : pinc@roztoky.cz
IDDS: ticbbnc

Firma
TALORA, a.s.
Pražská 777
252 64 Velké Přílepy

Kolaudační souhlas

Městský úřad Roztoky – Stavební úřad Roztoky, jako stavební úřad příslušný podle ustanovení § 13 odst. 1 písm. f) zákona č. 183/2006 Sb., o územním plánování a stavebním řádu (stavební zákon), po přezkoumání žádosti o kolaudační souhlas, doložené dle § 122 odst. 1 stavebního zákona, vydává firmě TALORA, a.s., IČ 247 43 151, se sídlem Pražská 777, 252 62 Velké Přílepy (dále jen „stavebník“), podle § 122 odst. 1 stavebního zákona **kolaudační souhlas** ke stavbě **bytového domu F 18** který obsahuje

- 11 bytových jednotek – (8 x 3+kk; 3 x 1+kk)
- podzemní garáž,
- výměníková stanice vč. vnitřního a vnějšího horkovodu,
- domovní rozvody el .energie, vody, slaboproudu, splaškové a dešťové kanalizace,
- přípojku vody od hl. řadu k hl. uzávěru,
- přípojku splaškové kanalizace od hl. řadu po revizní šachtu,
- odstavné plochy – 5 ks venkovních parkovacích stání
- terénní úpravy

na pozemku parc. č. 3189/411 (zast.pl. domu),

na pozemcích parc. č. 3189/626, 3189/627, 3189/609 (zahrada),

na pozemcích parc.č. 3189/610, 3189/427 - 431 (ostatní plocha),

vše v katastrálním území Žalov.

Stavba byla povolena rozhodnutím č.j. MURO 3280/2010 ze dne 29.11.2010, které nabylo právní moci dne 20.12.2010.

Poznámka : Kolaudační souhlas nabývá právní moci dnem vydání.

Jindřich Pinc
referent stavebního úřadu



Městský úřad Roztoky
Stavební úřad
Nám. 5. května 2
252 63 ROZTOKY

Přílohy : 1) ověřená projektová dokumentace – výkresy skutečného provedení (pro stavebníka)

- 2) zápis z závěrečné kontrolní prohlídky č.j. MURO 1787/2012 (převzali účastníci po jejím ukončení)

Obdrží:

stavebník - osobně

Město Roztoky, Náměstí 5. května 2, 252 63 – na dodejku

KHS Středočeského kraje, Dittrichova 17, 128 01 Praha 2 – dat.schránkou

HZS Středočeského kraje, Jana Palacha 1970, 272 01 Kladno – dat. schránkou

MěÚ Černošice, OŽP, Podskalská 19, 128 25 Praha 2 – dat. schránkou

Spis SÚ

Městský úřad Roztoky - S t a v e b n í ú ř a d R o z t o k y

nám. 5. května č. 2, 252 63 Roztoky u Prahy, tel. 220 400 222,23,31,66

Č.j. : MURO 1806/2012
Spis.zn.: MURO-S 464/2010 STU
Dne: 26. 6. 2012
Opr.úř.osoba : J.Pinc
Telefon: 220 400 266
E-mail : pinc@roztoky.cz
IDDS: ticbbnc

Firma
TALORA, a.s.
Pražská 777
252 64 Velké Přílepy

Kolaudační souhlas

Městský úřad Roztoky – Stavební úřad Roztoky, jako stavební úřad příslušný podle ustanovení § 13 odst. 1 písm. f) zákona č. 183/2006 Sb., o územním plánování a stavebním řádu (stavební zákon), po přezkoumání žádosti o kolaudační souhlas, doložené dle § 122 odst. 1 stavebního zákona, vydává firmě TALORA, a.s., IČ 247 43 151, se sídlem Pražská 777, 252 62 Velké Přílepy (dále jen „stavebník“), podle § 122 odst. 1 stavebního zákona **kolaudační souhlas** ke stavbě **bytového domu F 17** který obsahuje

- 11 bytových jednotek – (1 x 4+kk; 3 x 3+kk; 7 x 2+kk)
- podzemní garáž,
- výměňková stanice vč. vnitřního horkovodu,
- domovní rozvody el .energie, vody, slaboproudu, splaškové a dešťové kanalizace,
- přípojku vody od hl. řadu k hl. uzávěru,
- přípojku splaškové kanalizace od hl. řadu po revizní šachtu,
- odstavné plochy – 10 ks venkovních parkovacích stání
- terénní úpravy

na pozemku parc. č. 3189/602 (zast.pl. domu),
na pozemcích parc. č. 3189/625, 3189/412, 3189/604 (zahrada),
na pozemcích parc.č. 3189/603, 3189/413 - 426 (ostatní plocha),
vše v katastrálním území Žalov.

Stavba byla povolena rozhodnutím č.j. MURO 3280/2010 ze dne 29.11.2010, které nabylo právní moci dne 20.12.2010.

Poznámka : Kolaudační souhlas nabývá právní moci dnem vydání.

Jindřich Pinc
referent stavebního úřadu



Městský úřad Roztoky
Stavební úřad
Nám. 5. května 2
252 63 ROZTOKY

Přílohy : 1) ověřená projektová dokumentace – výkresy skutečného provedení (pro stavebníka)
2) zápis z závěrečné kontrolní prohlídky č.j. MURO 1786/2012 (převzali účastníci po jejím ukončení)

Obdrží:

stavebník - osobně

Město Roztoky, Náměstí 5. května 2, 252 63 – na dodejku
KHS Středočeského kraje, Dittrichova 17, 128 01 Praha 2 – dat.schránkou
HZS Středočeského kraje, Jana Palacha 1970, 272 01 Kladno – dat. schránkou
MěÚ Černošice, OŽP, Podskalská 19, 128 25 Praha 2 – dat. schránkou
Spis SÚ

Městský úřad Roztoky - S t a v e b n í ú ř a d R o z t o k y

nám. 5. května č. 2, 252 63 Roztoky u Prahy, tel. 220 400 222,23,31,66

Č.j. : MURO 1553/2012
Spis.zn.: MURO-S 464/2010 STU
Dne: 31. 5. 2012
Opr.úř.osoba : J.Pinc
Telefon: 220 400 266
E-mail : pinc@roztoky.cz
IDDS: ticbbnc

Firma
TALORA, a.s.
Pražská 777
252 64 Velké Přílepy

Kolaudační souhlas

Městský úřad Roztoky – Stavební úřad Roztoky, jako stavební úřad příslušný podle ustanovení § 13 odst. 1 písm. f) zákona č. 183/2006 Sb., o územním plánování a stavebním řádu (stavební zákon), po přezkoumání žádosti o kolaudační souhlas, doložené dle § 122 odst. 1 stavebního zákona, vydává firmě TALORA, a.s., IČ 247 43 151, se sídlem Pražská 777, 252 62 Velké Přílepy (dále jen „stavebník“), podle § 122 odst. 1 stavebního zákona **kolaudační souhlas** ke stavbě **bytového domu F 16**, který obsahuje

- 11 bytových jednotek – (8 x 3+1; 3 x 1+1)
- Podzemní garáž,
- Plynovou kotelnu o výkonu 2 x 170 kW,
- Domovní rozvody el .energie, plynu, vody, slaboproudu, splaškové a dešťové kanalizace,
- Přípojku plynu od hl. řadu k HUP,
- Přípojku vody od hl. řadu k hl. uzávěru,
- Přípojku splaškové kanalizace od hl. řadu po revizní šachtu,
- Odstavné plochy – 6 ks venkovních parkovacích stání
- Terénní úpravy.

na pozemku parc. č. 3189/397 (zast.pl. domu), na pozemcích parc. č. 3189/629, 3189/607 (zahrada),
na pozemcích parc.č. 3189/628, 3189/608, 3189/399, 3189/400, 3189/401, 3189/402, 3189/403,
3189/404 (ostatní plocha), vše v katastrálním území Žalov.

Stavba byla povolena rozhodnutím č.j. MURO 3280/2010 ze dne 29.11.2010, které nabylo právní moci dne 20.12.2010.


Jindřich Pinc
referent stavebního úřadu

Přílohy : 1) ověřená projektová dokumentace – výkresy skutečného provedení
2) zápis z závěrečné kontrolní prohlídky (převzali účastníci po jejím ukončení)

Obdrží:

stavebník

Město Roztoky, Náměstí 5. května 2, 252 63

KHS Středočeského kraje, Dittrichova 17, 128 01 Praha 2 – dat.schránkou

HZS Středočeského kraje, Jana Palacha 1970, 272 01 Kladno – dat. schránkou

MěÚ Černošice, OŽP, Podskalská 19, 128 25 Praha 2 – dat. schránkou

Spis SÚ

Městský úřad Roztoky - S t a v e b n í ú ř a d R o z t o k y

nám. 5. května č. 2, 252 63 Roztoky u Prahy, tel. 220 400 222,23,31,66

Č.j. : MURO 1805/2012
Spis.zn.: MURO-S 464/2010 STU
Dne: 26. 6. 2012
Opr.úř.osoba : J.Pinc
Telefon: 220 400 266
E-mail : pinc@roztoky.cz
IDDS: ticbbnc

Firma
TALORA, a.s.
Pražská 777
252 64 Velké Přílepy

Kolaudační souhlas

Městský úřad Roztoky – Stavební úřad Roztoky, jako stavební úřad příslušný podle ustanovení § 13 odst. 1 písm. f) zákona č. 183/2006 Sb., o územním plánování a stavebním řádu (stavební zákon), po přezkoumání žádosti o kolaudační souhlas, doložené dle § 122 odst. 1 stavebního zákona, vydává firmě TALORA, a.s., IČ 247 43 151, se sídlem Pražská 777, 252 62 Velké Přílepy (dále jen „stavebník“), podle § 122 odst. 1 stavebního zákona **kolaudační souhlas** ke stavbě **bytového domu F 15** který obsahuje

- 11 bytových jednotek – (1 x 4+kk; 4 x 3+kk; 6 x 2+kk)
- podzemní garáž,
- výměňková stanice vč. vnitřního horkovodu,
- domovní rozvody el .energie, vody, slaboproudu, splaškové a dešťové kanalizace,
- přípojku vody od hl. řadu k hl. uzávěru,
- přípojku splaškové kanalizace od hl. řadu po revizní šachtu,
- odstavné plochy – 6 ks venkovních parkovacích stání
- terénní úpravy

na pozemku parc. č. 3189/398 (zast.pl. domu),

na pozemcích parc. č. 3189/630, 3189/606 (zahrada),

na pozemcích parc.č. 3189/605, 3189/405 - 410 (ostatní plocha),

vše v katastrálním území Žalov.

Stavba byla povolena rozhodnutím č.j. MURO 3280/2010 ze dne 29.11.2010, které nabylo právní moci dne 20.12.2010.

Poznámka : *Kolaudační souhlas nabývá právní moci dnem vydání.*

Jindřich Pinc
referent stavebního úřadu



Přílohy : 1) ověřená projektová dokumentace – výkresy skutečného provedení (pro stavebníka)
2) zápis z závěrečné kontrolní prohlídky č.j. MURO 1785/2012 (převzali účastníci po jejím ukončení)

Obdrží:

Stavebník - osobně

Město Roztoky, Náměstí 5. května 2, 252 63 – na dodejku

KHS Středočeského kraje, Dittrichova 17, 128 01 Praha 2 – dat.schránkou

HZS Středočeského kraje, Jana Palacha 1970, 272 01 Kladno – dat. schránkou

MěÚ Černošice, OŽP, Podskalská 19, 128 25 Praha 2 – dat. schránkou

Spis SÚ